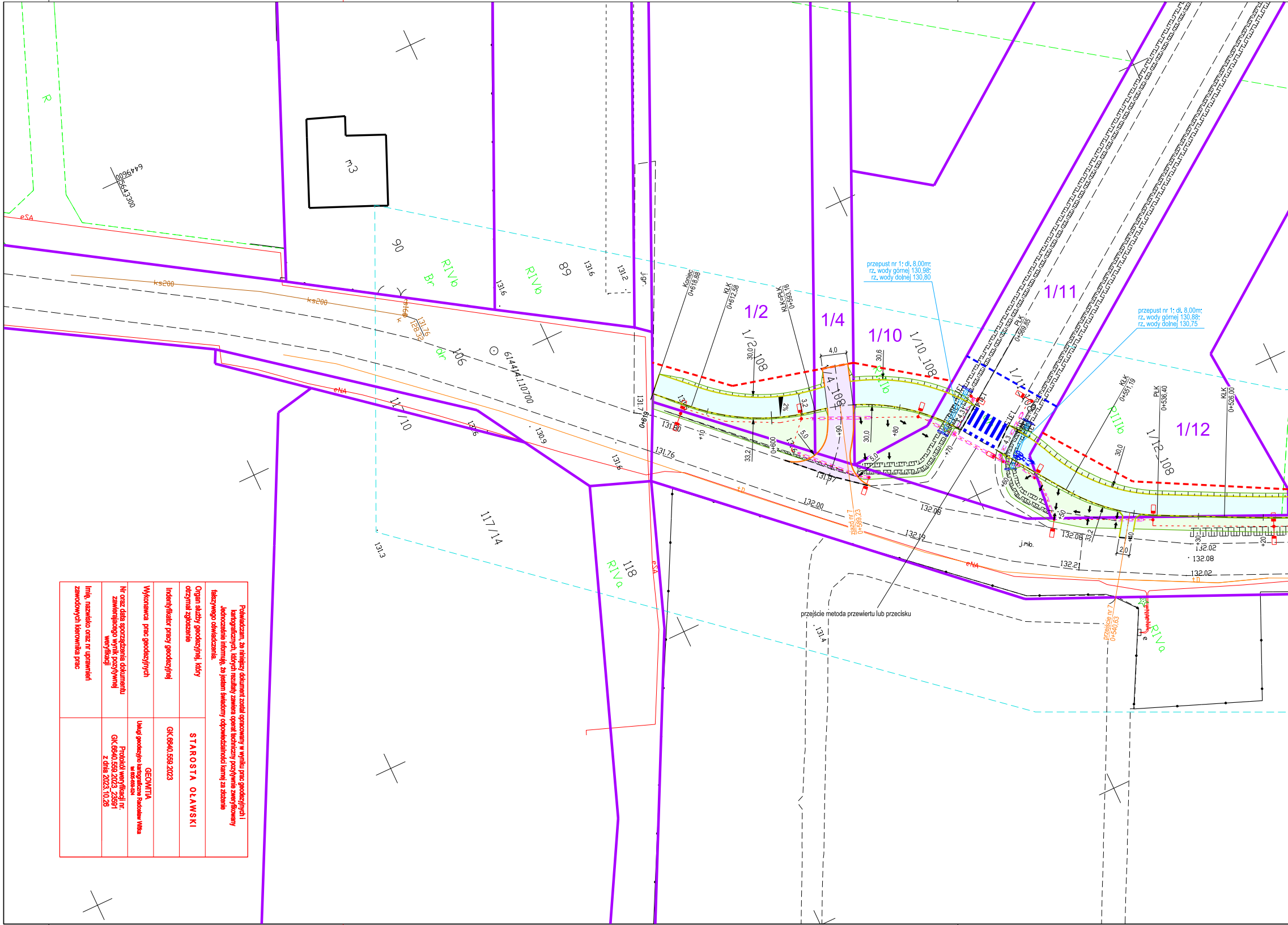
R
6449600
5643300
m3
eSA
ks200
ks200
90
RIVb
Br
RIVb
89
131.6
131.6
131.2
j.gr.
dr
106
614414.110700
131.76
128.32
131.7
0+619
131.80
+10
131.76
131.6
130.9
131.6
11/10
117/14
118
RIVa
eSA
eNA
131.3
131.4
Koniec
0+618,88
KŁK
0+612,58
KŁK=PŁK
0+593,16
1/2
1/4
1/10
1/2_108
30,0
1/4_108
4,0
1/10_108
30,6
RIIIb
2%
3,2
5,0
33,2
0+600
+90
30,0
+80
5,0
131,97
132.00
+D
zjazd nr 7
0+589,23
132.08
132.19
przepust nr 1; dł. 8,00m;
rz. wody górnej 130,98;
rz. wody dolnej 130,80
1/11
PŁK
0+569,85
przepust nr 1; dł. 8,00m;
rz. wody górnej 130,88;
rz. wody dolnej 130,75
1/11
4,3
4,3
+70
+60
+50
KŁK
0+551,19
PŁK
0+536,40
KŁK
0+526,00
1/12
1/12_108
RIIIb
30,0
33,2
132.08
j.mb.
2,0
+40
+30
+20
132.02
132.08
132.21
132.02
+D
eNA
przejście metoda przewiertu lub przecisku
przejście nr 7
0+540,63
RIVa

Poświadczam, że niniejszy dokument został opracowany w wyniku prac geodezyjnych i kartograficznych, których rezultaty zawiera operat techniczny pozytywnie zweryfikowany Jednocześnie informuję, że jestem świadomy odpowiedzialności karnej za złożenie fałszywego oświadczenia.	
Organ służby geodezyjnej, który otrzymał zgłoszenie	STAROSTA OŁAWSKI
Indentyfikator pracy geodezyjnej	GK.6640.559.2023
Wykonawca prac geodezyjnych	GEOWITIA Usługi geodezyjno kartograficzne Radosław Witka tel 605-659-524
Nr oraz data sporządzenia dokumentu zawierającego wynik pozytywnej weryfikacji	Protokół weryfikacji nr. GK.6640.559.2023_23591 z dnia 2023.10.26
Imię, nazwisko oraz nr uprawnień zawodowych kierownika prac	

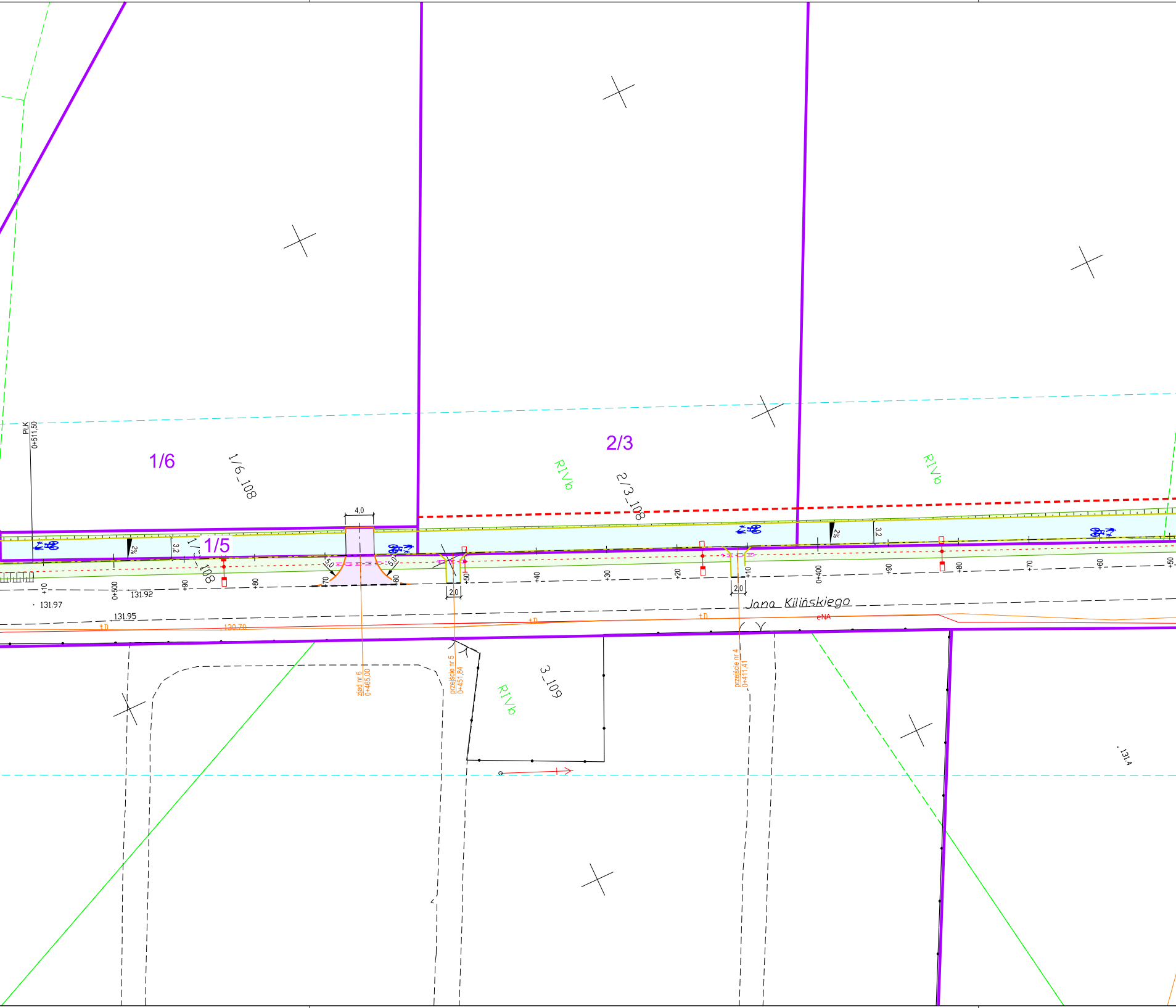
PLK
0+511,50
1/6
1/6_108
2/3
2/3_108
RIVb
RIVb
4,0
1/5
1/5_108
2%
3,2
2%
3,2
5,0
5,0
70
60
+10
0+500
131.92
+90
+80
+50
+40
+30
+20
+10
0+400
+90
+80
+70
+60
+50
2,0
2,0
131.97
131.95
tD
130.70
tD
tD
eNA
Jana Kilińskiego
zjad nr 6
0+465,00
przejście nr 5
0+451,84
przejście nr 4
0+411,41
3_109
RIVb
131.4

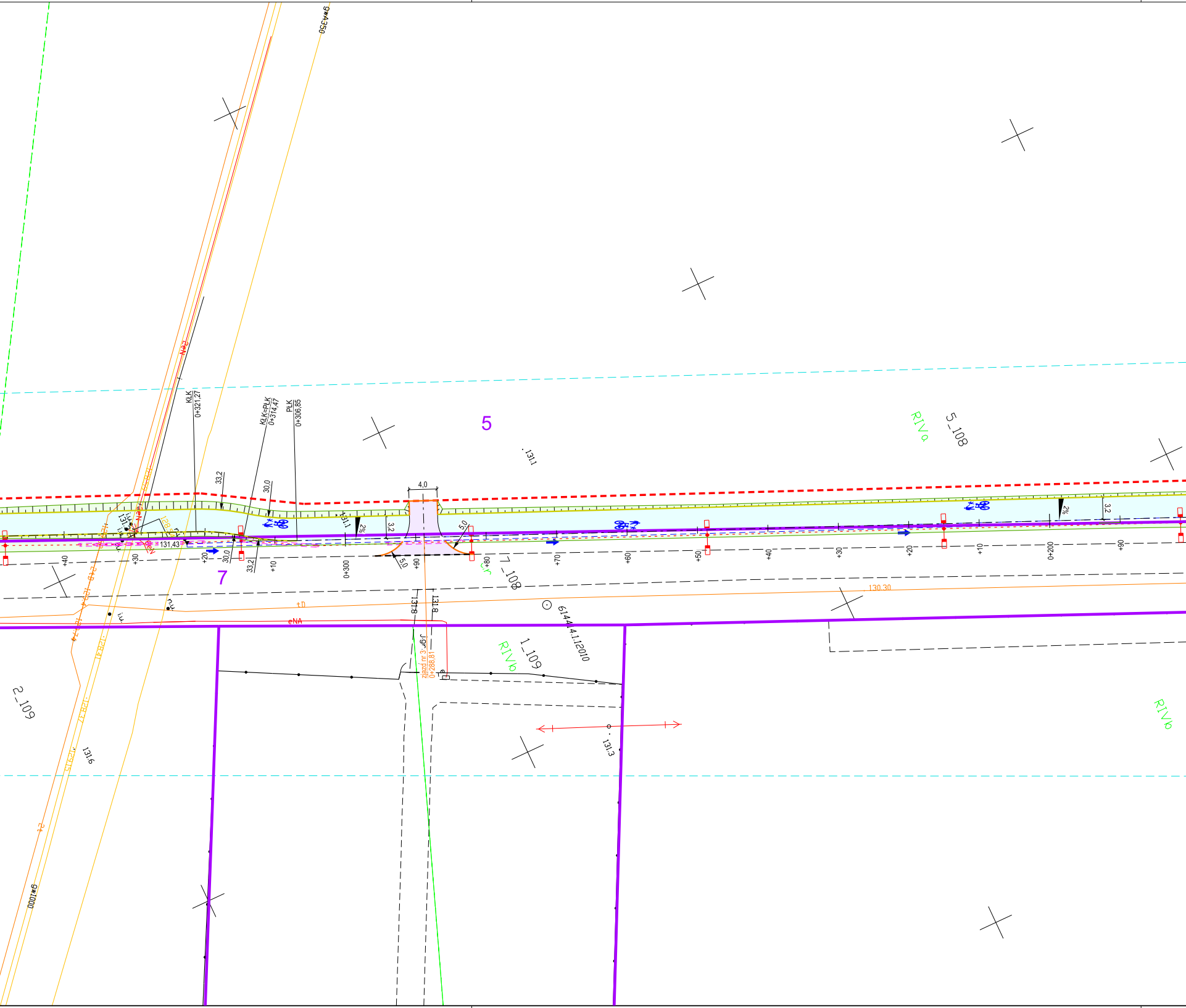
gwA350
KLK
0+321,27
KLK=PLK
0+314,47
PLK
0+306,85
5
5_108
RIVa
131,1
4,0
33,2
30,0
3,2
2%
5,0
131,43
7
+40
+30
+20
+10
0+300
+90
+80
+70
+60
+50
+40
+30
+20
+10
0+200
+90
7_108
130,30
eNA
131,8
6144.4.1.12010
1_109
RIVb
zjazd nr 3
0+288,81
131,3
2_109
131,6
gwA1000

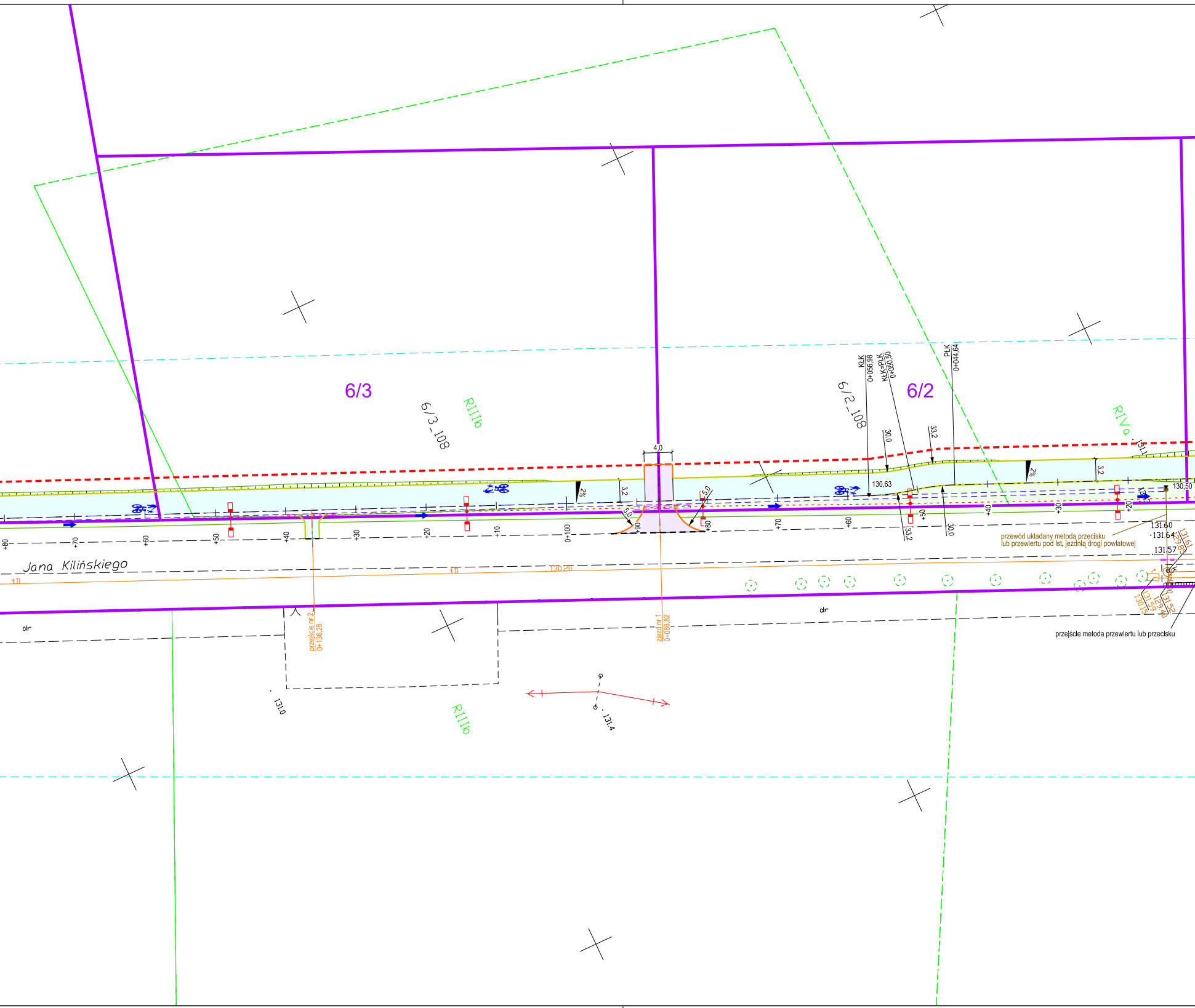
6/3
6/3_108
RIIIb
6/2
6/2_108
RIVa
131.1
KŁK
0+056,98
KŁK=PŁK
0+050,50
PŁK
0+044,64
30,0
33,2
4,0
3,2
2%
3,2
2%
130,63
130,50
5,0
5,0
+90
+80
+80
+70
+60
+50
+40
+30
+20
+10
0+100
+90
+80
+70
+60
+50
+40
+30
+20
33,2
30,0
Jana Kilińskiego
130.20
przewód układany metodą przecisku
lub przewiertu pod ist. jezdnią drogi powiatowej
131.60
131.64
131.57
131.61
129.85
131.59
130.15
131.52
129.40
przejście metodą przewiertu lub przecisku
dr
dr
przejście nr 2
0+136,28
zjazd nr 1
0+086,82
131.0
RIIIb
131.4

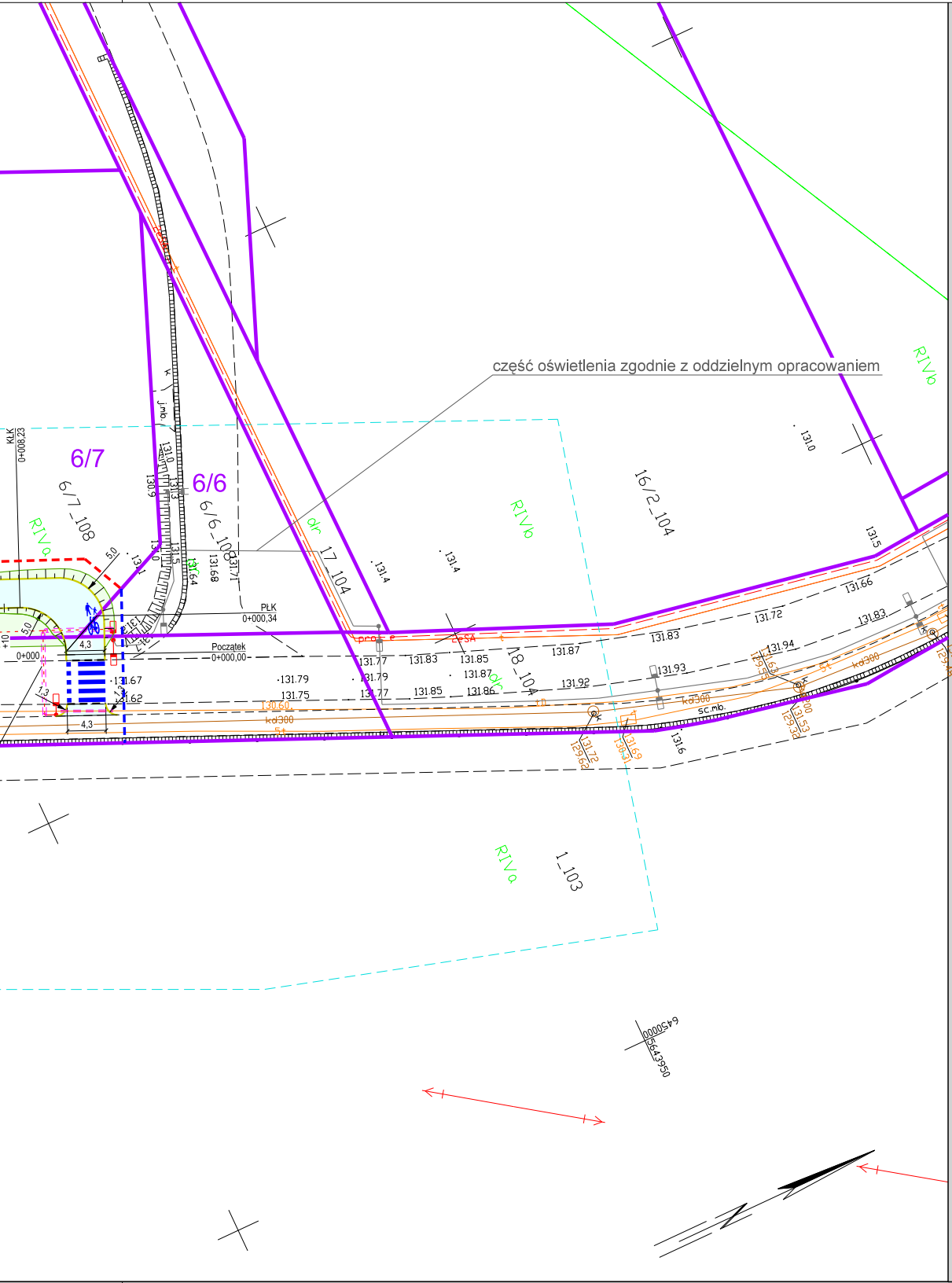
część oświetlenia zgodnie z oddzielnym opracowaniem
6/7
6/6
6/7_108
6/6_108
17_104
16/2_104
18_104
1_103
RIVa
RIVb
RIVb
RIVa
RIVb
dr
dr
PŁK
0+000,34
Początek
0+000,00
0+000
KLK
0+008,23
4,3
4,3
5,0
5,0
1,3
131.77
131.79
131.77
131.83
131.85
131.87
131.86
131.85
131.87
131.92
131.93
131.83
131.72
131.94
131.66
131.83
131.79
131.75
131.67
131.62
131.64
131.68
131.71
131.0
131.3
131.5
130.9
131.4
131.4
131.0
131.5
131.6
130.60
kd300
kd300
kd300
sc.mb.
131.72
129.62
131.69
130.31
131.63
129.53
131.53
129.38
131.56
129.48
6450000
5643950

Województwo: dolnośląskie
Powiat: oławski
Jednostka ewidencyjna: Oława 021501_
Obręb: Oława 0003
Arkusz: 104
Działka: 18

MAPA DO CELÓW PROJEKTOWYCH
SKALA 1:500
Układ odniesienia: PL-ETRF89 , układ wsp. płaskich: PL-2000 strefa 6 (18°), układ wys.: PL-EVRF2007-NH
Sekcje mapy: 6.144.14.09.4.3; 6.144.14.09.4.1; 6.144.14.09.2.3; 6.144.14.09.2.1; 6.144.14.04.4.3
Informacje o służebnościach gruntowych mających wpływ na zagospodarowanie gruntów zloklizownych w granicach projektowanej inwestycji – nie badano.
GK.6640.559.2023

Uwagi:

1. Szerokość chodników i dojść podaje się wraz z elementami prefabrykowanymi ograniczającymi nawierzchnię.
2. Na planie zagospodarowania terenu nie przedstawia się skarp niższych niż 10cm

Legenda

- - -	krawężnik najazdowy
―	obrzeże chodnikowe
= = =	ściek korytkowy
- · -	oś drogi dla pieszych i rowerów
―	granice robót ziemnych
―	przykanalik deszczowy fi 200
―	granice działek
▪▪▪	elenemty oznakowania
- - -	załamanie makroniwelacji
= = =	rury osłonowe
―	kabel oświetlenia
▭	naw. bit. drogi dla rowerów
▭	nawierzchnia zjazdów
▭	zieleń
➡	kierunki spływu wody w ścieku
→	kierunki spływu wody na makroniwelacji
●	studnia wpustowa fi 500
▭-●-▭	latarnie oświetleniowe
- - -	nowoprojektowane granice działek
- - -	zakres inwestycji na dz. niedzielonych

inwestor / zamawiający:
Powiat Oławski
ul. 3. Maja 1
55-200 Oława

jednostka projektowa:
Michał Kaniowski
ZDP-W "Ardro"
ul. Olszewskiego 176/2
51-648 Wrocław

nazwa i adres zamierzenia budowlanego:
Budowa drogi dla pieszych i rowerów
od ul. Gajowej do granic miasta Oławy
przy drodze powiatowej nr 1574 D - ul. Kilińskiego

tytuł rysunku:
plan zagospodarowania terenu

specjalność	funkcja	imię i nazwisko	nr uprawnień	podpis
drogowa	projektant	mgr inż. Michał Kaniowski	93/DOŚ/09	
drogowa	sprawdzający	mgr inż. Paulina Koba-Gwiazda	205/DOŚ/05	
instalacyjna	projektant	mgr inż. Zbigniew Kasprzyk	318/98/UW	
elektryczna	projektant	mgr inż. Jan Kiec	384/DOŚ/15	
elektryczna	sprawdzający	mgr inż. Michał Kiec	444/83/WBPP	

nr projektu	data	branża	skala	nr arkusza	nr rysunku
PR_2303	09.2024	zbiorcza	1:500	1/1	2.0